



Ansøgning om tilladelse til kystbeskyttelse

Dette ansøgningskema benyttes ved ansøgning om tilladelse til etablering eller ændring af kystbeskyttelse. Ansøgningskema skal indsendes digitalt, jf. Bekendtgørelse om krav til ansøgning om tilladelse til udførelse af kystbeskyttelsesforanstaltninger (BEK nr. 515 af 23/04/2020).

Det udfyldte ansøgningskema sendes til Svendborg Kommune, Natur og Miljø, på e-mail: natur@svendborg.dk. Hvis du har spørgsmål, er du velkommen til at ringe på 6223 3474 og tale med en af vores sagsbehandlere på kystområdet.

A. Oplysninger om ansøger

Ansøger er den, som ønsker at etablere kystbeskyttelsen, og ansøger er ikke nødvendigvis ejer af ejendommen, hvor kystbeskyttelsen placeres. Er der tale om flere ansøgere, kan oplysninger om disse fremgå af samtykkeerklæringer (udfyld pkt. A) vedlagt ansøgningen.

Samtykkeerklæring kan findes på den kompetente myndigheds hjemmeside.

Navn

Jørgen og Zenia Hansen

Adresse

Myrehøjvej 15

Postnr.

5700

By

Svendborg

Telefon nr.

██████████

Mobil nr.

██████████

E-mail

████████████████████

Er ansøger ejer af ejendommen, hvor kystbeskyttelsen placeres?

Ja

Nej. Oplysninger om ejer fremgår af samtykkeerklæring vedlagt ansøgningen

B. Oplysninger om eventuel repræsentant for ansøger

Punktet udfyldes, hvis ansøger ønsker at lade sig repræsentere eksempelvis af nabo, rådgiver, entreprenør e.l. Denne vil være kontaktperson til den kompetente myndighed under sagens forløb.

Husk samtykkeerklæring fra ansøger. Eksempel på samtykkeerklæring (udfyld pkt. B) kan findes på den kompetente myndigheds hjemmeside.

Navn

Klik her for at skrive tekst

Adresse

Klik her for at skrive tekst

Postnr.

Klik her for at skrive tekst

By

Klik her for at skrive tekst

Telefon nr.

Klik her for at skrive tekst

Mobil nr.

Klik her for at skrive tekst

E-mail

Klik her for at skrive tekst

C. Projektets placering

Hvis projektet strækker sig over flere matrikler, skal disse nævnes under punkt O "Andre oplysninger"

Hvis ejendommen, hvorpå projektet ønskes etableret, ikke udelukkende ejes af ejeren som oplyst under punkt A, skal der vedlægges samtykkeerklæringer fra samtlige andre ejere. Eksempel på samtykkeerklæring kan findes på den kompetente myndigheds hjemmeside.

Adresse

Myrehøjvej 15

Postnr.

5700

By

Svendborg

Kommune

Svendborg

Matrikel nr.

274I

Ejerlav

Svendborg Markjorder

Hvad er projektets karakteristika?

Beskriv hele projektets dimensioner og

Projektet udføres spunsvæg ("Københavnervæg"/"københavnerspuns") langs kysten

Beskriv hele projektets udformning

Kystbeskyttelsen vil bestå af 15x15 cm azobepæle. Se vedlagte arbejdsbeskrivelse, som projektet udføres i henhold til såfremt der meddeles tilladelse til projektet.

D. Projektets indvirkning på miljøet

Beskriv indvirkningens størrelsesorden og rumlige udstrækning

Ingen indvirkning. Kystbeskyttelsen placeres, hvor det nuværende stendige er placeret. Se arbejdsbeskrivelse.

Beskriv indvirkningens art

Ingen

Beskriv indvirkningens grænseoverskridende karakter

Ingen

Beskriv indvirkningens intensitet og kompleksitet

Ingen

Beskriv indvirkningens sandsynlighed

Ingen

Beskriv indvirkningens forventede indtræden, varighed, hyppighed og reversibilitet

Ingen

Beskriv kumulationen af projektets indvirkninger med indvirkningerne af andre eksisterende og/eller godkendte projekter

Ingen

Beskriv muligheden for reelt at begrænse indvirkningerne

Ingen indvirkninger

E. Hvad søges der om beskyttelse mod?

Erosion (kysten nedbrydes af havet)
Udfyld punkterne F-L

Oversvømmelse
Udfyld punkterne F-J og M-N

F. Beskrivelse af eksisterende og/eller godkendte forhold

Findes der allerede kystbeskyttelse på ejendommen?

Nej

Ja, hvilken

- Skråningsbeskyttelse
- Sandfodring
- Høfde
- Bølgebryder
- Dige
- Andet: stendige

Hvis ja, angiv dok.nr. for evt. tilladelse:

Klik her for at skrive tekst

Eller

Omtrentligt år for etablering:

Ved ikke. Stendiget var der ved overtagelsen af ejendommen i 1986.

Hvis ja, er der kumulation med det ansøgte og eksisterende og/eller godkendte forhold?

Ja
 Nej

Beskriv hvilke forhold og kumulationen:

Placering af kystbeskyttelsen er som det eksisterende, men der er tale om ændring af materialer med henblik på at sikre en langtidsholdbar løsning. Det ansøgte vil således udføres i azobepæle og azobetræ.

G. Værdier

Hvilke værdier ønskes beskyttet?

- Hus eller anden bebyggelse med faste installationer
- Infrastruktur (vej, sti, kloak m.v.)
- Andet (landbrugsjord, ubebygget areal, produktionsskov, have), hvilket: Have

Hvorfor er kystbeskyttelse nødvendig?

Beskriv hyppigheden af tidligere oversvømmelser og/eller

Klik her for at skrive tekst

Beskriv erosionens omfang og

Det eksisterende stendige skrider langsomt i forbindelse med bl.a. højvande og oversvømmelser.

Beskriv skader efter oversvømmelse eller erosion m.v.

Det eksisterende stendige er langsomt ved at falde sammen.

Ved sager om kommunale fællesprojekter: Ansøgers overvejelser omkring værdien og levetiden af det, der ønskes beskyttet i forhold til udgifterne til etablering og vedligeholdelse af kystbeskyttelsen over en længere periode på 25-50 år:

Der er ikke tale om et kommunal fællesprojekt. Vi vurderer, at det nuværende stendige inden for en kortere årrække vil falde sammen og der vil ske yderligere erosion. Det er vores umiddelbare vurdering at etablering an spunsvæg i azobetræ vil holde i 30-50 år – formentlig længere.

H. Skovloven

Særlige oplysninger vedrørende tilladelser, godkendelser m.v. efter anden lovgivning, som ville være nødvendige for at udføre de kystbeskyttelsesforanstaltninger, der søges om tilladelse efter § 3 i lov i om kystbeskyttelse.

Hvis de ansøgte kystbeskyttelsesforanstaltninger ønskes udført på et areal, der er fredskovspligtigt efter skovloven, oplyses, om det er muligt at placere anlægget uden for det fredskovspligtige areal?

[Klik her for at skrive tekst](#)

Beskriv de samfundsmæssige interesser, der begrundes, at kystbeskyttelsesforanstaltningen udføres på det fredskovspligtige areal.

[Klik her for at skrive tekst](#)

Hvis de ansøgte kystbeskyttelsesforanstaltninger ønskes udført på et areal med "skovbryn af løvtræer og buske" der er omfattet af § 27 i skovloven, beskrives, hvorvidt områdets økologiske funktionalitet forsat kan opretholdes, når projektet er udført.

[Klik her for at skrive tekst](#)

Hvis de ansøgte kystbeskyttelsesforanstaltninger ønskes udført på et areal med "søer, moser, heder, strandenge eller strandsumpe, ferske enge og biologiske overdrev, som ikke er omfattet af naturbeskyttelseslovens § 3 pga. for lille størrelse" der er omfattet af § 28 i skovloven, beskrives, hvorvidt områdets økologiske funktionalitet forsat kan opretholdes, når projektet er udført.

[Klik her for at skrive tekst](#)

I. Jagt- og vildtforvaltningen

Særlige oplysninger vedrørende tilladelser, godkendelser m.v. efter anden lovgivning, som ville være nødvendige for at udføre de kystbeskyttelsesforanstaltninger, der søges om tilladelse efter § 3 i lov om kystbeskyttelse m.v..

Hvis de ansøgte kystbeskyttelsesforanstaltninger skal udføres i et vildtreservat, beskrives den nærmere begrundelse for dette indgreb.

Klik her for at skrive tekst

Beskriv projektets omfang og anlægsfasen, herunder hvilke maskiner, der skal anvendes og hvilket tidspunkt på året projektet ønskes gennemført.

Klik her for at skrive tekst

Hvis de ansøgte kystbeskyttelsesforanstaltninger ønskes udført på særligt for det pågældende vildtreservat sårbare tidspunkter, fx yngletid, rastetid el.lign., beskrives hvorfor det er nødvendigt.

Klik her for at skrive tekst

J. Lov om vandløb og lov om vandplanlægning

Særlige oplysninger vedrørende tilladelser, godkendelser m.v., efter anden lovgivning, som ville være nødvendige for at udføre de kystbeskyttelsesforanstaltninger, der søges om tilladelse til efter § 3 i lov om kystbeskyttelse m.v.

Oplysninger om de ansøgte kystbeskyttelsesforanstaltningers indvirkning på vandløb, grøfter, kanaler, rørledninger og dræn, søer eller andre lignende indvande.

Klik her for at skrive tekst

Oplysninger om de ansøgte kystbeskyttelsesforanstaltningers indvirkning på diger, sluser, broer og andre anlæg i og ved vandløb.

Klik her for at skrive tekst

Oplysning om de ansøgte kystbeskyttelsesforanstaltninger har indvirkning på vandløb eller søer, der er omfattet af et miljømål efter bekendtgørelse om miljømål for overfladevandområder eller grundvandsforekomster.

Klik her for at skrive tekst

K. Kystbeskyttelsesmetode mod erosion

Hvilken type kystbeskyttelse søges der om tilladelse til:

- Fodring (sand/ral)
- Skråningsbeskyttelse
- Høfde
- Bølgebryder
- Andet: spunvæg

Er der tale om:

- Etablering af ny kystbeskyttelse
- Genopbygning af anlæg til oprindelig stand
- Ændring af kystbeskyttelsens dimensioner og/eller materialer
- Fjernelse af eksisterende anlæg*

**) er der alene tale om fjernelse af et eksisterende anlæg, er en forudgående tilladelse ikke nødvendig*

L. Nødvendige bilag til ansøgning om beskyttelse mod erosion

Materiale på nedenstående liste vedlægges ansøgningen

- Kort, der viser matrikelgrænser, bebyggelse/infrastruktur og skræntkant. På kortet skal afstanden fra bebyggelse til skræntkanten angives, og kystbeskyttelsens placering skal fremgå tydeligt.
- Målsatte snittegninger, der viser kystbeskyttelsens opbygning og materialevalg. For sandfodring skal mængde udlagt materiale pr. løbende meter kyst samt lagets tykkelse og profil oplyses. For kystbeskyttelses anlæg skal materialestørrelse, tykkelse af lag, hældning og top- og bundkote i DVR90 fremgå.
- Redegørelse for anlæggets dimensionering. Den kompetente myndighed forbeholder sig ret til at stille krav om udarbejdelse af dimensionsgivende beregninger for kystbeskyttelsen i løbet af sagsbehandlingen, hvis dette skønnes nødvendigt.
- En beskrivelse af, om nabostrækninger bliver påvirket/skadet af kystbeskyttelsesforanstaltningen.
- En redegørelse af, om kystbeskyttelsen reducerer risikoen for erosion over tid, herunder at den eksisterende adgang til og langs stranden bevares.
- Kystbeskyttelse, som etableres på søterritoriet, skal indtegnes på søkort.
- Fotos af stedet hvor kystbeskyttelsen ønskes etableret og som viser afstanden mellem skrænten og det, der ønskes beskyttet. Vedlæg også gerne fotos der viser strækningen på hver side af lokaliteten
- Samtykkeerklæringer
 - 1) Ved flere ansøgere
 - 2) Når der er en repræsentant for ansøger
 - 3) Når kystbeskyttelse etableres på anden ejendom end ansøgers
 - 4) Fra ejere af nabomatrikler, der accepterer hård kystbeskyttelse og dennes evt. negative påvirkning af deres ejendom

M. Kystbeskyttelsesmetode mod oversvømmelse

Hvilken type kystbeskyttelse

- Dige
- Højvandsmur
- Fodring (hævning af terræn med sand/ral)
- Andet

Er der tale om:

- Etablering af ny kystbeskyttelse
- Genopbygning af anlæg til oprindelig stand
- Ændring af kystbeskyttelsens dimensioner og/eller materialer
- Fjernelse af eksisterende kystbeskyttelse*

**) er der alene tale om fjernelse af et eksisterende anlæg, er en forudgående tilladelse ikke nødvendig*

N. Nødvendige bilag til ansøgning om beskyttelse mod oversvømmelse

Nedenstående liste skal vedlægges ansøgningen

- Kort, der viser matrikelgrænser og højdekurver. På kortet skal bebyggelse/infrastruktur samt højvandsbeskyttelsens placering fremgå tydeligt.
- Målsatte snittegninger, der viser kystbeskyttelsens opbygning og materialevalg. Topkote, hældninger, bredde m.v. af konstruktionen skal fremgå af snittegningerne.
- Redegørelse for anlæggets dimensionering. Den kompetente myndighed forbeholder sig ret til at stille krav om udarbejdelse af dimensionsgivende beregninger for kystbeskyttelsen i løbet af sagsbehandlingen, hvis dette skønnes nødvendigt.
- En beskrivelse af, om nabostrækninger bliver påvirket/skadet af kystbeskyttelsesforanstaltningen.
- En redegørelse for, om kystbeskyttelsen reducerer risikoen mod oversvømmelse over tid, herunder at den eksisterende adgang til og langs stranden bevares.
- Fotos af stedet, hvor kystbeskyttelsen ønskes etableret og som viser ejendom og det omkringliggende område.
- Samtykkeerklæringer
 - 1) Ved flere ansøgere
 - 2) Når der er en repræsentant for ansøger
 - 3) Når kystbeskyttelse etableres, på anden ejendom end ansøgers
 - 4) Fra ejere af nabomatrikler, der accepterer hård kystbeskyttelse og dennes evt. negative påvirkning af deres ejendom

O. Andre oplysninger af relevans for ansøgningen

Kan evt. uddybes i bilag

Klik her for at skrive tekst

P. Offentliggørelse af ansøgningen

Det er den kompetente myndigheds praksis, at ansøgningen offentliggøres på den kompetente myndigheds hjemmeside. Det sker som led i den høring og orientering, som den kompetente myndighed er forpligtiget til at gennemføre. Herved opnås en effektiv og hurtigere behandling af sagen.

I henhold til persondataloven vil personfølsomme oplysninger og oplysninger om rent private forhold, uanset denne accept ikke blive offentliggjort. Det samme gælder oplysninger, som efter offentlighedsloven er undtaget fra aktindsigt

- Jeg er indforstået med at oplysninger fra ansøgningen offentliggøres på den kompetente myndigheds hjemmeside

Q. Erklæring og underskrift

Undertegnede (ansøger eller partsrepræsentant) erklærer, at oplysninger, der står i ansøgningen, er i overensstemmelse med de faktiske forhold.

Dato

4. maj 2024

Fulde navn (*benyt blokbogstaver*)

██████████

Underskrift

Klik her for at skrive tekst

A handwritten signature in black ink, consisting of several loops and a long horizontal stroke, positioned over the signature field.

Myrehøjvej 15 arbejdsbeskrivelse.

Materialer:

Alle materialer er 100% FSC og EUTR godkendt

15x15cm Azobepæle med spor til spuns

40mm Azobepuns med fer/not

100x250mm Azobehammer

M12/20 varmgalv. bolte med skiver og møtrik

Arbejdsbeskrivelse:

Arbejdet udføres fra søside med lille rammeflåde på 4x10 meter, pæle bankes ned til kote -3. Azobevægge sættes efterfølgende i spor og trykkes ned til 30 cm under eksisterende havbund.

Arbejdet udføres efter snittegning med de anførte materialer.

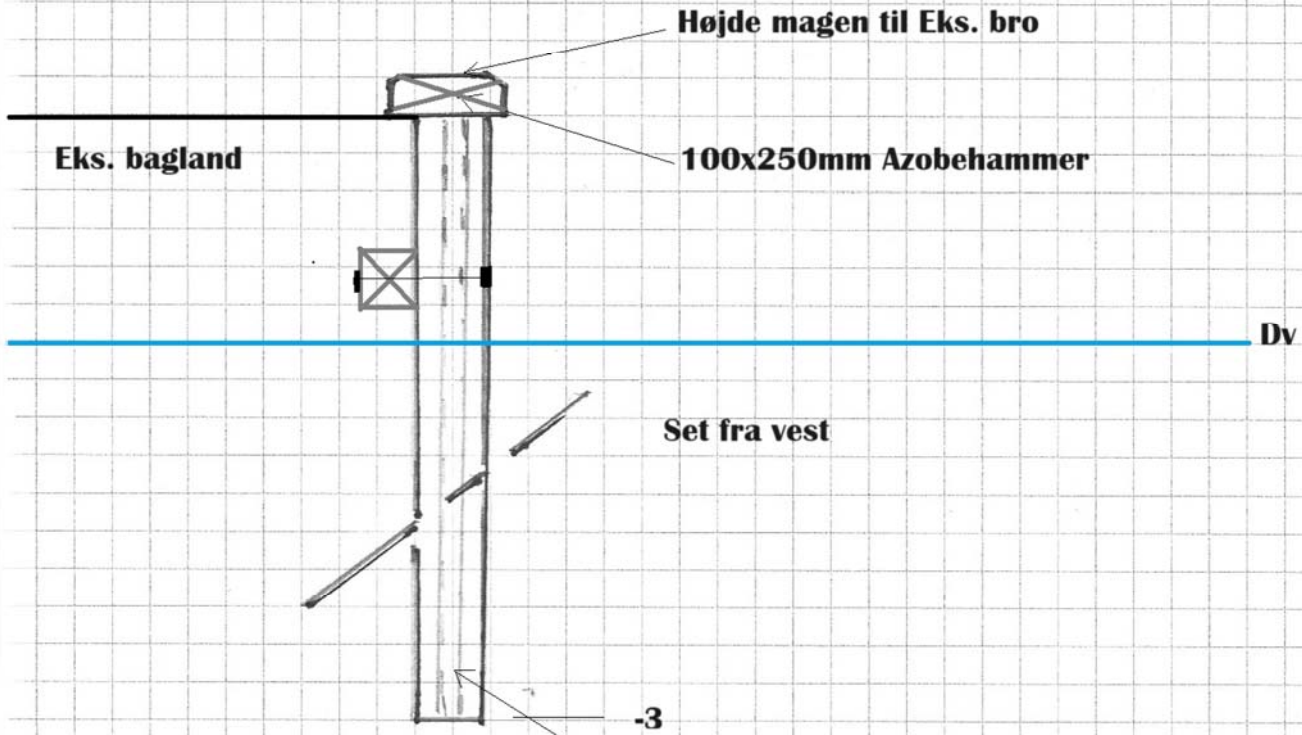
Arbejdet udføres fra kl.7-15.30 i hverdage (fredag til 12), forventet udførelsestid ca. 3 uger.

Da arbejdet foregår på søside, forventet ingen gene eller andet på landområde(myrehøjvej)

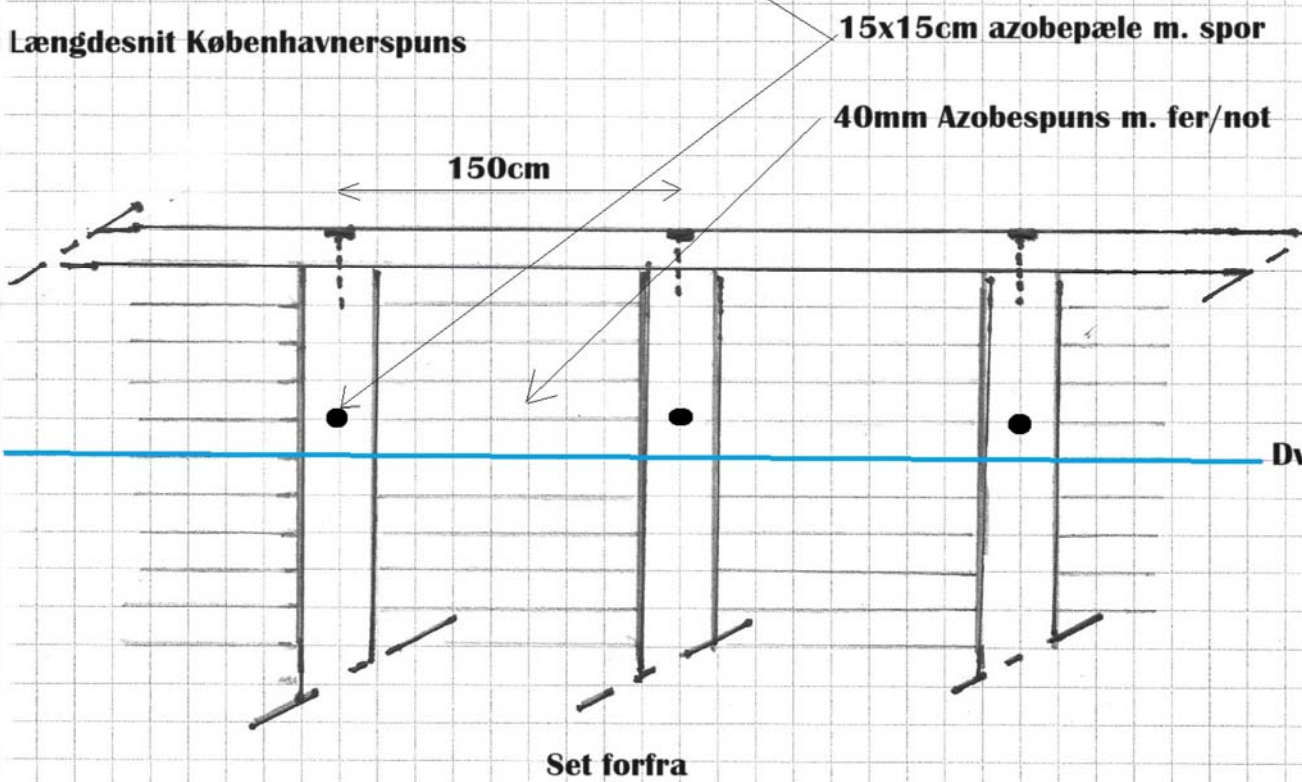
Myrehøjvej 15

Tegning ej måltast

Tværsnit Københavnerspuns



Længdesnit Københavnerspuns





Matrikegrænse

Afstand fra bebyggelse til skræntkant
(58,1m og 26,2m)

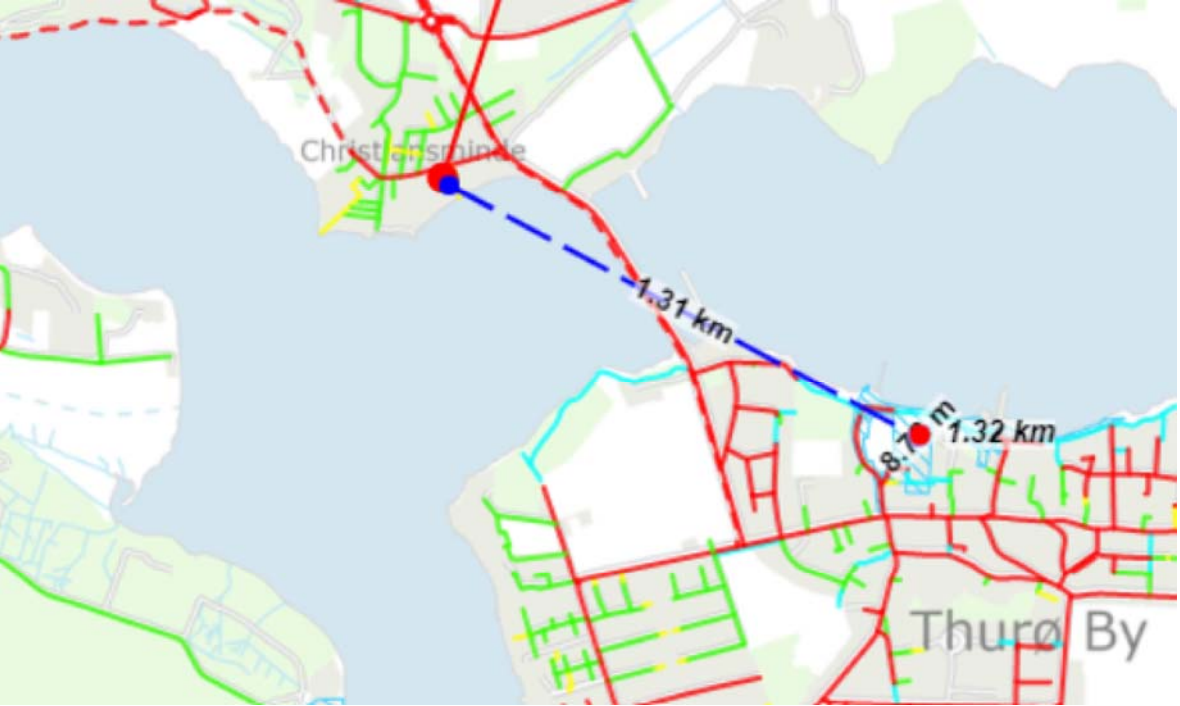
Skræntkant / kystbeskyttelsens placering



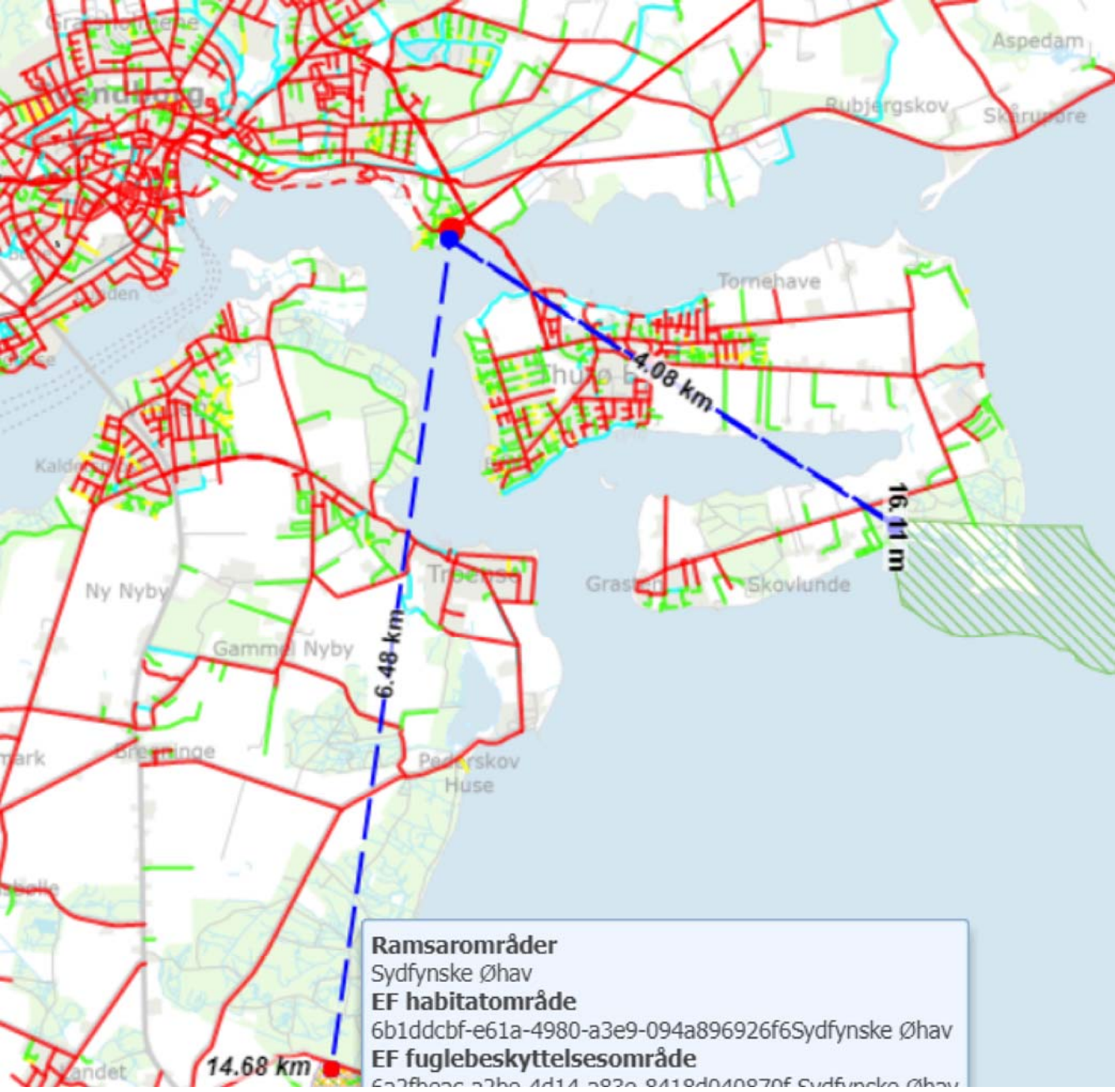














Arealinformation

Danmarks Miljøportal

Målforhold: 1:5000

Dato: 5/4/2024

Ejerlavsgrenser

↗ Ejerlav, gældende

Jordstykker (Matrikel)

↗ Matrikelskel

Optaget vej

↗ Optaget vej, gældende

Svandborg Marktorde

Bjærmose Hgd., Tred

Vindby By, Bregninge

Thuse By, Thuse



100 m