



## Ansøgning om tilladelse til kystbeskyttelse

Dette ansøgningsskema benyttes ved ansøgning om tilladelse til etablering eller ændring af kystbeskyttelse. Ansøgningsskema skal indsendes digitalt, jf. Bekendtgørelse om krav til ansøgning om tilladelse til udførelse af kystbeskyttelsesforanstaltninger (BEK nr. 515 af 23/04/2020).

Det udfyldte ansøgningsskema sendes til Svendborg Kommune, Natur og Miljø, på e-mail: [natur@svendborg.dk](mailto:natur@svendborg.dk).

Hvis du har spørgsmål, er du velkommen til at ringe på 6223 3474 og tale med en af vores sagsbehandlere på kystområdet.

### A. Oplysninger om ansøger

Ansøger er den, som ønsker at etablere kystbeskyttelsen, og ansøger er ikke nødvendigvis ejer af ejendommen, hvor kystbeskyttelsen placeres. Er der tale om flere ansøgere, kan oplysninger om disse fremgå af samtykkeerklæringer (udfyld pkt. A) vedlagt ansøgningen.

Samtykkeerklæring kan findes på den kompetente myndigheds hjemmeside.

Navn

Malene Wester og Klaus Wester

Adresse

Vibevænget 6

Postnr.

5700

By

Svendborg

Telefon nr.

Mobil nr.

E-mail

Er ansøger ejer af ejendommen, hvor kystbeskyttelsen placeres?

Ja

Nej. Oplysninger om ejer fremgår af samtykkeerklæring vedlagt ansøgningen

### B. Oplysninger om eventuel repræsentant for ansøger

Punktet udfyldes, hvis ansøger ønsker at lade sig repræsentere eksempelvis af nabo, rådgiver, entreprenør e.l. Denne vil være kontaktperson til den kompetente myndighed under sagens forløb.

Husk samtykkeerklæring fra ansøger. Eksempel på samtykkeerklæring (udfyld pkt. B) kan findes på den kompetente myndigheds hjemmeside.

Navn

Klik her for at skrive tekst

Adresse

Klik her for at skrive tekst

Postnr.

Klik her for at skrive tekst

By

Klik her for at skrive tekst

Telefon nr.

Klik her for at skrive tekst

Mobil nr.

Klik her for at skrive tekst

E-mail

Klik her for at skrive tekst

### C. Projektets placering

Hvis projektet strækker sig over flere matrikler, skal disse nævnes under punkt O "Andre oplysninger"  
Hvis ejendommen, hvorpå projektet ønskes etableret, ikke udelukkende ejes af ejeren som oplyst under punkt A, skal der vedlægges samtykkeerklæringer fra samtlige andre ejere. Eksempel på samtykkeerklæring kan findes på den kompetente myndigheds hjemmeside.

Adresse

Vibevænget 6

Postnr.

5700

By

Svendborg

Kommune

Svendborg

Matrikel nr.

56 af

Ejerlav

Thurø By, Thurø

#### Hvad er projektets karakteristika?

*Beskriv hele projektets dimensioner og*

Vi ønsker at vedligeholde vores nuværende stensætning og bagvedliggende jord med græs. Der har været kystsikring i form af stensætning med bagvedliggende træskelet i mange år ( før 1975) ligesom stensætningen altid har været udført i natursten.

*Beskriv hele projektets udformning*

Stensætningen er placeret på samme sted som den var i 1975. Vi ønsker i forbindelse med vedligeholdelsesarbejdet på stensætningen at pålægge fibertextdug på indersiden af stenene, så jorden fra grunden ikke så nemt skyller ud mellem stenene ved højvande. Fiberdugen bliver helt dækket af jord og natursten og vil ikke være synlig. Derudover ønsker vi at efterfylde med jord bag stenene, så den jord der er skylles væk ved højvande genetableres i den oprindelige højde på maks. Kote 0,9. Slutteligt ønsker vi at det indvendige træskellet bliver udskiftet med nyt træ, da det gamle er slidt efter mange års slitage.

### D. Projektets indvirkning på miljøet

*Beskriv indvirkningens størrelsesorden og rumlige udstrækning*

Der menes ikke at være indvirkning på miljøet, da anlægget som beskrevet ovenfor har eksisteret i mange år.

*Beskriv indvirkningens art*

IR

*Beskriv indvirkningens grænseoverskridende karakter*

IR

*Beskriv indvirkningens intensitet og kompleksitet*

IR

*Beskriv indvirkningens sandsynlighed*

IR

*Beskriv indvirkningens forventede indtræden, varighed, hyppighed og reversibilitet*

IR

*Beskriv kumulationen af projektets indvirkninger med indvirkningerne af andre eksisterende og/eller godkendte projekter*

IR

Beskriv muligheden for reelt at begrænse indvirkningerne

IR

### E. Hvad søges der om beskyttelse mod?

Erosion (kysten nedbrydes af havet)

Udfyld punkterne F-L

Oversvømmelse

Udfyld punkterne F-J og M-N

### F. Beskrivelse af eksisterende og/eller godkendte forhold

Findes der allerede kystbeskyttelse på ejendommen?

Nej

Ja, hvilken

Skråningsbeskyttelse

Sandfodring

Høfde

Bølgebryder

Dige

Andet:

[Klik her for at skrive tekst](#)

Hvis ja, angiv dok.nr. for evt. tilladelse:

[Klik her for at skrive tekst](#)

Eller

Omtrentligt år for etablering:

[Før 1975, se gamle luftfotos.](#)

Hvis ja, er der kumulation med det ansøgte og eksisterende og/eller godkendte forhold?

Ja

Nej

Beskriv hvilke forhold og kumulationen:

Renovering af eksisterende stendige.

## G. Værdier

Hvilke værdier ønskes beskyttet?

- Hus eller anden bebyggelse med faste installationer
- Infrastruktur (vej, sti, kloak m.v.)
- Andet (landbrugsjord, ubebygget areal, produktionsskov, have), hvilket: Vores egen have men på længere sigt også kirkestien, som går bagved arealet vi ønsker at kystsikre.

Hvorfor er kystbeskyttelse nødvendig?

*Beskriv hyppigheden af tidligere oversvømmelser og/eller*

Stendiget har været der i mange år og beskyttet skråningen samt holdt på jorden. Der er ofte højvande og kraftige bølger slår ind på kysten. Stendiget sikrer at vi kan bevare vores have. Derudover vil bølgerne hvis de får lov til at slå ind over kysten langsomt spise af skråningen op mod kirkestien.

*Beskriv erosionens omfang og*

Flere sten er rullet ned i vandet og der er kommet en udhulning bag ved stenene, da jorden skyller med ud ved højvande. Se medsendte billeder af arealet ved højvande.

*Beskriv skader efter oversvømmelse eller erosion m.v.*

Især de sidste års kraftige nord/øst storme har gjort stor skade på stensætningen og skråningen.

Ved sager om kommunale fællesprojekter: Ansøgers overvejelser omkring værdien og levetiden af det, der ønskes beskyttet i forhold til udgifterne til etablering og vedligeholdelse af kystbeskyttelsen over en længere periode på 25-50 år:

Klik her for at skrive tekst

## H. Skovloven

Særlige oplysninger vedrørende tilladelser, godkendelser m.v. efter anden lovgivning, som ville være nødvendige for at udføre de kystbeskyttelsesforanstaltninger, der søges om tilladelse efter § 3 i lov i om kystbeskyttelse.

Hvis de ansøgte kystbeskyttelsesforanstaltninger ønskes udført på et areal, der er fredskovspligtigt efter skovloven, oplyses, om det er muligt at placere anlægget uden for det fredskovspligtige areal?

Klik her for at skrive tekst

Beskriv de samfundsmæssige interesser, der begrundes, at kystbeskyttelsesforanstaltningen udføres på det fredskovspligtige areal.

Klik her for at skrive tekst

Hvis de ansøgte kystbeskyttelsesforanstaltninger ønskes udført på et areal med "skovbryn af løvtræer og buske" der er omfattet af § 27 i skovloven, beskrives, hvorvidt områdets økologiske funktionalitet forsat kan opretholdes, når projektet er udført.

Klik her for at skrive tekst

Hvis de ansøgte kystbeskyttelsesforanstaltninger ønskes udført på et areal med "søer, moser, heder, strandenge eller strandsumpe, ferske enge og biologiske overdrev, som ikke er omfattet af naturbeskyttelseslovens § 3 pga. for lille størrelse" der er omfattet af § 28 i skovloven, beskrives, hvorvidt områdets økologiske funktionalitet forsat kan opretholdes, når projektet er udført.

Klik her for at skrive tekst

## I. Jagt- og vildtforvaltningen

Særlige oplysninger vedrørende tilladelser, godkendelser m.v. efter anden lovgivning, som ville være nødvendige for at udføre de kystbeskyttelsesforanstaltninger, der søges om tilladelse efter § 3 i lov om kystbeskyttelse m.v..

Hvis de ansøgte kystbeskyttelsesforanstaltninger skal udføres i et vildtreservat, beskrives den nærmere begrundelse for dette indgreb.

[Klik her for at skrive tekst](#)

Beskriv projektets omfang og anlægsfasen, herunder hvilke maskiner, der skal anvendes og hvilket tidspunkt på året projektet ønskes gennemført.

[Klik her for at skrive tekst](#)

Hvis de ansøgte kystbeskyttelsesforanstaltninger ønskes udført på særligt for det pågældende vildtreservat sårbare tidspunkter, fx yngletid, rastetid el.lign., beskrives hvorfor det er nødvendigt.

[Klik her for at skrive tekst](#)

## J. Lov om vandløb og lov om vandplanlægning

Særlige oplysninger vedrørende tilladelser, godkendelser m.v., efter anden lovgivning, som ville være nødvendige for at udføre de kystbeskyttelsesforanstaltninger, der søges om tilladelse til efter § 3 i lov om kystbeskyttelse m.v.

Oplysninger om de ansøgte kystbeskyttelsesforanstaltningers indvirkning på vandløb, grøfter, kanaler, rørledninger og dræn, søer eller andre lignende indvande.

[Klik her for at skrive tekst](#)

Oplysninger om de ansøgte kystbeskyttelsesforanstaltningers indvirkning på diger, sluser, broer og andre anlæg i og ved vandløb.

[Klik her for at skrive tekst](#)

Oplysning om de ansøgte kystbeskyttelsesforanstaltninger har indvirkning på vandløb eller søer, der er omfattet af et miljømål efter bekendtgørelse om miljømål for overfladevandområder eller grundvandsforekomster.

[Klik her for at skrive tekst](#)

## K. Kystbeskyttelsesmetode mod erosion

Hvilken type kystbeskyttelse søges der om tilladelse til:

- Fodring (sand/ral)
- Skråningsbeskyttelse
- Høfde
- Bølgebryder
- Andet: [Klik her for at skrive tekst](#)

Er der tale om:

- Etablering af ny kystbeskyttelse
- Genopbygning af anlæg til oprindelig stand
- Ændring af kystbeskyttelsens dimensioner og/eller materialer
- Fjernelse af eksisterende anlæg\*

*\*) er der alene tale om fjernelse af et eksisterende anlæg, er en forudgående tilladelse ikke nødvendig*

## L. Nødvendige bilag til ansøgning om beskyttelse mod erosion

Materiale på nedenstående liste vedlægges ansøgningen

- Kort, der viser matrikelgrænser, bebyggelse/infrastruktur og skræntkant. På kortet skal afstanden fra bebyggelse til skræntkanten angives, og kystbeskyttelsens placering skal fremgå tydeligt.
- Målsatte snittegninger, der viser kystbeskyttelsens opbygning og materialevalg. For sandfodring skal mængde udlagt materiale pr. løbende meter kyst samt lagets tykkelse og profil oplyses. For kystbeskyttelses anlæg skal materialestørrelse, tykkelse af lag, hældning og top- og bundkote i DVR90 fremgå.
- Redegørelse for anlæggets dimensionering. Den kompetente myndighed forbeholder sig ret til at stille krav om udarbejdelse af dimensionsgivende beregninger for kystbeskyttelsen i løbet af sagsbehandlingen, hvis dette skønnes nødvendigt.
- En beskrivelse af, om nabostrækninger bliver påvirket/skadet af kystbeskyttelsesforanstaltningen.
- En redegørelse af, om kystbeskyttelsen reducerer risikoen for erosion over tid, herunder at den eksisterende adgang til og langs stranden bevares.
- Kystbeskyttelse, som etableres på søterritoriet, skal indtegnes på søkort.
- Fotos af stedet hvor kystbeskyttelsen ønskes etableret og som viser afstanden mellem skrænten og det, der ønskes beskyttet. Vedlæg også gerne fotos der viser strækningen på hver side af lokaliteten
- Samtykkeerklæringer
  - 1) Ved flere ansøgere
  - 2) Når der er en repræsentant for ansøger
  - 3) Når kystbeskyttelse etableres på anden ejendom end ansøgers
  - 4) Fra ejere af nabomatrikler, der accepterer hård kystbeskyttelse og dennes evt. negative påvirkning af deres ejendom

## M. Kystbeskyttelsesmetode mod oversvømmelse

Hvilken type kystbeskyttelse

- Dige
- Højvandsmur
- Fodring (hævning af terræn med sand/ral)
- Andet

Er der tale om:

- Etablering af ny kystbeskyttelse
- Genopbygning af anlæg til oprindelig stand
- Ændring af kystbeskyttelsens dimensioner og/eller materialer
- Fjernelse af eksisterende kystbeskyttelse\*

*\*) er der alene tale om fjernelse af et eksisterende anlæg, er en forudgående tilladelse ikke nødvendig*

## N. Nødvendige bilag til ansøgning om beskyttelse mod oversvømmelse

Nedenstående liste skal vedlægges ansøgningen

- Kort, der viser matrikelgrænser og højdekurver. På kortet skal bebyggelse/infrastruktur samt højvandsbeskyttelsens placering fremgå tydeligt.
- Målsatte snittegninger, der viser kystbeskyttelsens opbygning og materialevalg. Topkote, hældninger, bredde m.v. af konstruktionen skal fremgå af snittegningerne.
- Redegørelse for anlæggets dimensionering. Den kompetente myndighed forbeholder sig ret til at stille krav om udarbejdelse af dimensionsgivende beregninger for kystbeskyttelsen i løbet af sagsbehandlingen, hvis dette skønnes nødvendigt.
- En beskrivelse af, om nabostrækninger bliver påvirket/skadet af kystbeskyttelsesforanstaltningen.
- En redegørelse for, om kystbeskyttelsen reducerer risikoen mod oversvømmelse over tid, herunder at den eksisterende adgang til og langs stranden bevares.
- Fotos af stedet, hvor kystbeskyttelsen ønskes etableret og som viser ejendom og det omkringliggende område.
- Samtykkeerklæringer
  - 1) Ved flere ansøgere
  - 2) Når der er en repræsentant for ansøger
  - 3) Når kystbeskyttelse etableres, på anden ejendom end ansøgers
  - 4) Fra ejere af nabomatrikler, der accepterer hård kystbeskyttelse og dennes evt. negative påvirkning af deres ejendom

## O. Andre oplysninger af relevans for ansøgningen

Kan evt. uddybes i bilag

Klik her for at skrive tekst

## P. Offentliggørelse af ansøgningen

Det er den kompetente myndigheds praksis, at ansøgningen offentliggøres på den kompetente myndigheds hjemmeside. Det sker som led i den høring og orientering, som den kompetente myndighed er forpligtiget til at gennemføre. Herved opnås en effektiv og hurtigere behandling af sagen.

I henhold til persondataloven vil personfølsomme oplysninger og oplysninger om rent private forhold, uanset denne accept ikke blive offentliggjort. Det samme gælder oplysninger, som efter offentlighedsloven er undtaget fra aktindsigt

- Jeg er indforstået med at oplysninger fra ansøgningen offentliggøres på den kompetente myndigheds hjemmeside



### Q. Erklæring og underskrift

Undertegnede (ansøger eller partsrepræsentant) erklærer, at oplysninger, der står i ansøgningen, er i overensstemmelse med de faktiske forhold.

Dato

28-02-2024

Fulde navn (benyt *blokbogstaver*)

MALENE VIRKUS WESTER  
Klik her for at skrive tekst  
KLAUS TØRNKVIST WESTER

Underskrift

  
Klik her for at skrive tekst  


# Vibevænget 6, Thurø, Matr.nr. 56a Thurø By, Thurø

## Thurø By, Thurø



### Vibevænget 6, Thurø - Oversigtskort

Matr.nr. 56q Thurø By, Thurø  
Svendborg Kommune

J.nr.: 10232831 / kw

Målf.: 1:2500 / A4

Koord.sys.: DKTM2

DVR90

Dato:

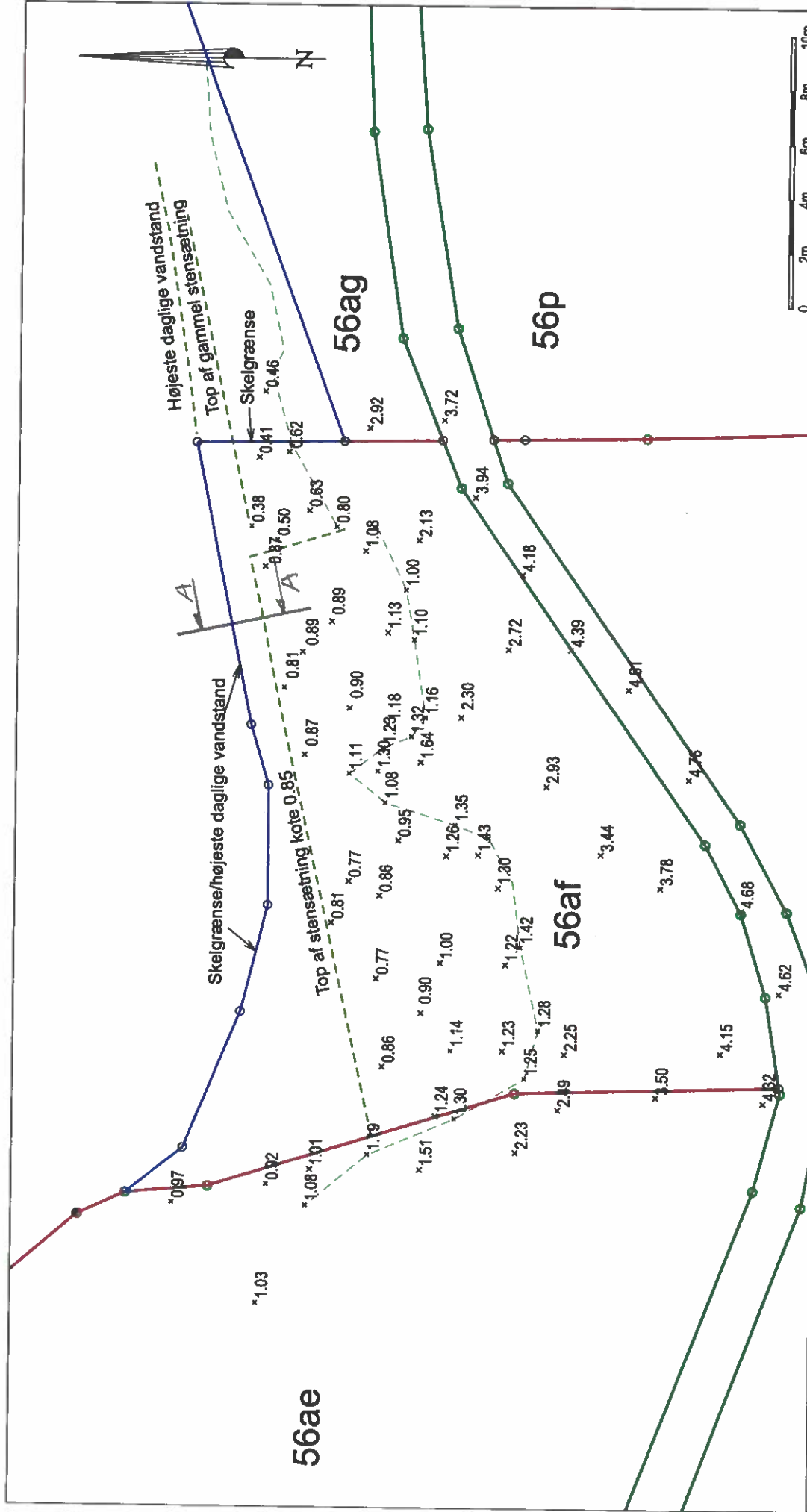
13. november 2023

Rev.dato:



Landinspektør

www.geopartner.dk +45 70 12 10 11 CVR: 20014784



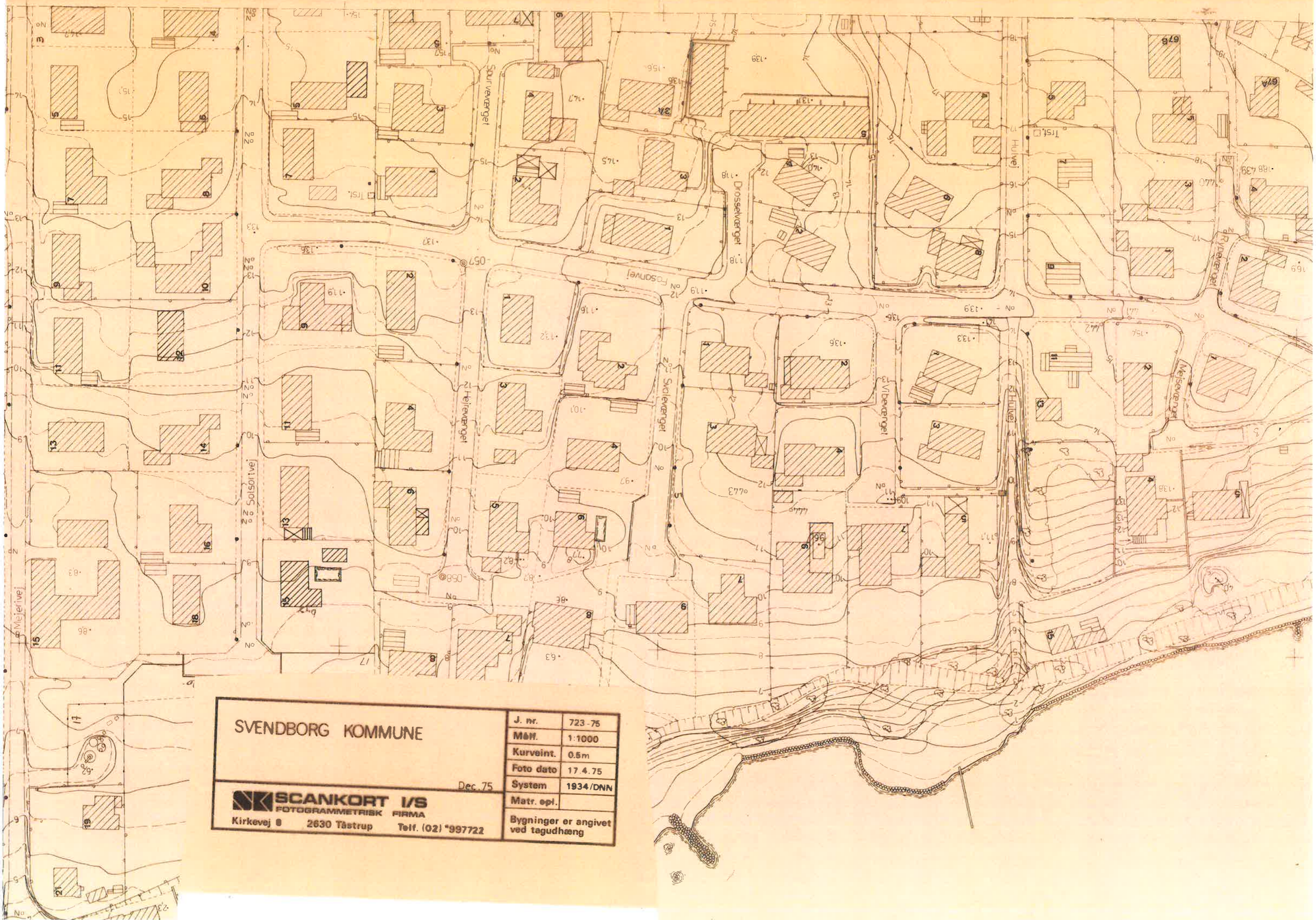
**Vibevangen 6, Thurø - Renovering af kystbeskyttelsesplanlægning**  
 Matr.nr. 56af Thurø By, Thurø  
 Svendborg Kommune

Dato: 27. februar 2024  
 Rev. dato:

J.nr.: 10232831/kw    Målf.: 1:200    /    A4    Koord.syst.: DKTM2    DVR90

**GEO PARTNER**  
 Landinspektører A/S  
 Landinspektør

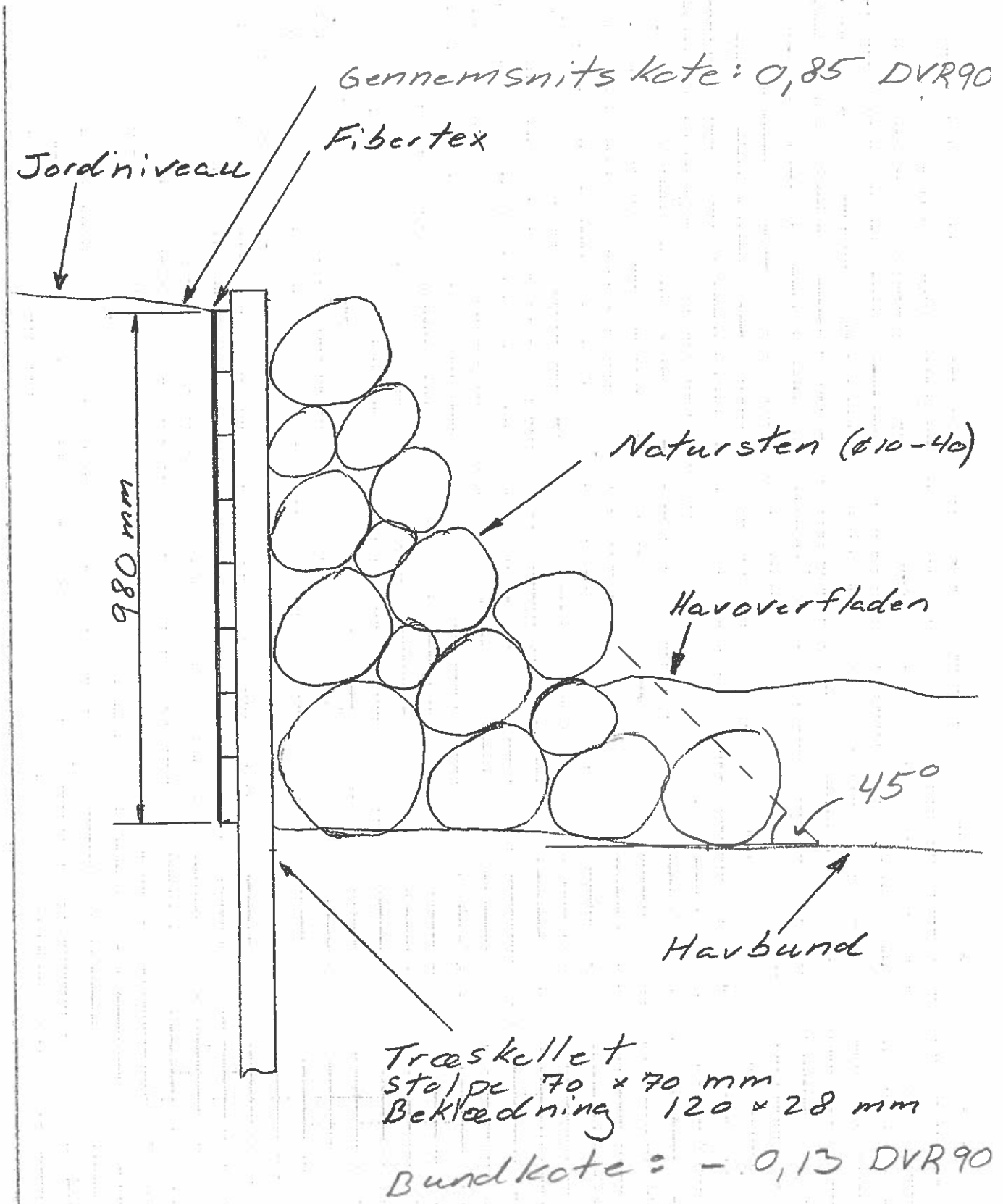
www.geopartner.dk +45 70 12 10 11 CVR: 20014784  
 \hvmmf101\segt2023\10232831\120-Geom\m10232831\_240227\_situations- og koteplan.dgn



SVENDBORG KOMMUNE	
J. nr.	723-75
M&H.	1:1000
Kurveint.	0.5m
Foto dato	17.4.75
System	1934/DNN
Matr. epl.	
Bygninger er angivet ved tagudhæng	

Dec. 75

**SCANKORT I/S**  
FOTOGRAMMETRISK FIRMA  
Kirkevej 8 2630 Tåstrup Telf. (02) \*997722



Snit A-A  
 Målestok 1:10  
 Kystsikring  
 Vibevænget 6  
 5700 Svendborg

**Beskrivelse af om nabostrækninger påvirkes af projektet.**

I henhold til punkt L i ansøgningskemaet om kystbeskyttelse bemærkes det, at anlægget ikke forventer at påvirke nabostrækninger. Der har været kystbeskyttelse på strækningen i mange år ( før 1975) uden påvirkning af nabostrækninger, hvorfor det forventes at der fortsat ikke vil være påvirkning.

**Redegørelse for om kystsikringen reducerer risikoen for erosion over tid og om adgangen til stranden fortsat vil blive bevaret**

Kystsikringen forventes som den også tidligere har gjort at kunne reducere risikoen for erosion over tid idet kystsikringen forventes at være etableret på en måde, så den kan beskytte kysten mod erosion.

Der forventes ingen ændring i adgangen til stranden. Kystsikringen har været på ejendommen før 1975 og der ændres ikke på adgangen til stranden.









